




Ved.odd.proj.: Ing. Petr VÁVRA			Autor. Ing.: Ing. Jakub HUŠEK		 <div>Povodí Labe, státní podnik Víta Nejedlého 951/8 Slezské Předměstí 500 03 Hradec Králové</div>		
Zodp. proj.: Ing. Tomáš KŘENEK			Vypracoval: Ing. Tomáš KŘENEK				
Kraj: Středočeský	Obec: Kly, Obříství		k.ú.: Kly, Úpor				
Investor: Povodí Labe, státní podnik, Víta Nejedlého 951/8, 500 03 Hradec Králové							
<div>Název akce:</div> <div>Labe, měřicí stanice Obříství, oprava odběrného objektu</div>						Datum	duben 2024
						Stupeň PD	DSJ
						Pořadové číslo	3700
						Číslo stavby 199 240 011	Číslo přílohy  A.
<div>Příloha:</div> <div>Průvodní zpráva</div>							

## **A. Průvodní zpráva**

### **O b s a h**

<b>A.1</b>	<b>Identifikační údaje.....</b>	<b>2</b>
A.1.1	Identifikační údaje stavby.....	2
A.1.1.1	Nová stavba nebo změna dokončené stavby.....	2
A.1.1.2	Trvalá nebo dočasná stavba.....	2
A.1.1.3	Účel užívání stavby .....	2
A.1.2	Identifikační údaje stavebníka .....	2
A.1.3	Identifikační údaje projektanta.....	3
<b>A.2</b>	<b>Členění stavby na objekty, technická a technologická zařízení .....</b>	<b>3</b>
<b>A.3</b>	<b>Seznam vstupních podkladů.....</b>	<b>3</b>

## **A.1 Identifikační údaje**

### **A.1.1 Identifikační údaje stavby**

Název stavby:	<b>Labe, měřicí stanice Obříství, oprava odběrného objektu</b>
Číslo zakázky:	3700
Číslo stavby:	199 240 011
Katastrální území:	Kly [666777], Úpor [708836]
Obec:	Kly [534897], Obříství [535133]
Obec s pověřeným OÚ:	Mělník, Neratovice
Obec s rozšíř. působností:	Mělník, Neratovice
Okres:	Mělník
Kraj:	Středočeský
Vodní tok (IDVT):	Labe (10100002)
Ř. km (adm.):	842,069
Číslo hydrolog. pořadí:	1-01-01-001
Název a číslo DHM:	Obříství – průtokoměrná stanice (400232528)
Charakter stavby:	oprava odběrného objektu
Rok zahájení stavby:	2025 (předpoklad)
Rok ukončení stavby:	2025 (odhad)
Provozovatel:	Povodí Labe, státní podnik,
Zhotovitel:	bude stanoven výběrovým řízením
Celkové náklady:	dle výběrového řízení

#### **A.1.1.1 Nová stavba nebo změna dokončené stavby**

Předmětný stavební záměr je oprava odběrného objektu a tím zabezpečení funkce a provozu měřicí stanice Obříství.

#### **A.1.1.2 Trvalá nebo dočasná stavba**

Stavební objekt má charakter trvalé stavby.

#### **A.1.1.3 Účel užívání stavby**

Opravou odběrného objektu se zajistí bezpečná funkce a provoz měřicí stanice Obříství.

### **A.1.2 Identifikační údaje stavebníka**

Název a adresa:	Povodí Labe, státní podnik Hradec Králové Víta Nejedlého 951/8 500 03 Hradec Králové
IČO:	70890005
DIČ:	CZ70890005
Nadřízený orgán:	Ministerstvo zemědělství ČR

### **A.1.3 Identifikační údaje projektanta**

Název a adresa: Povodí Labe, státní podnik  
odbor IČ, oddělení projekce  
Víta Nejedlého 951/8  
Slezské Předměstí  
500 03 Hradec Králové

IČO: 70890005  
DIČ: CZ70890005  
Hlavní projektant: Ing. Jakub Hušek  
Registr. číslo ČKAIT: 0602710  
Obor: stavby vodního hospodářství a krajinného inženýrství – stavby  
hydrotechnické

Kontaktní adresa: Povodí Labe, státní podnik  
Víta Nejedlého 951/8  
Slezské Předměstí  
500 03 Hradec Králové

### **A.2 Členění stavby na objekty, technická a technologická zařízení**

Stavba nebude dělena na jednotlivé stavební objekty.

### **A.3 Seznam vstupních podkladů**

- Projektová dokumentace „Výstavba monitorovacích stanic PHARE – Obříství“ (duben 1991)
- Mapové podklady ČÚZK – základní mapy v měřítku 1 : 50 000, 1 : 10 000, a ortofotomapy
- Fotodokumentace (6. 3. 2024)
- Záměr opravy Měřicí stanice Obříství – oprava odběrného objektu (2024)

V Hradci Králové, duben 2024

Vypracoval: Ing. Tomáš Křenek